



DENTELLES DE MONTMIRAIL

Le Rocher du Midi







Randonnée familiale

5 km / 200 m de dénivelé / 1h45 de marche

▲ 200m de dénivelé entre les points ① et ③.



Du 1^{er} juillet au 15 septembre, en raison des risques d'incendie, l'accès aux massifs du Vaucluse est réglementé. Pour connaître les dispositions du jour, pensez à vous renseigner dans les Offices du Tourisme ou auprès de la préfecture au +33 (0)4 28 31 77 11.

- ① Départ depuis le centre du village : suivre la petite route goudronnée « Route des Dentelles » balisée en rouge et jaune  qui longe la mairie pour arriver 500m plus loin à une première intersection.
- ② A cette intersection, prendre à gauche direction « Dentelles », et suivre les points bleus  jusqu'à l'aire de pique nique située à 35 minutes du village, au Rocher du Midi.
- ③ Derrière les tables de pique-nique, emprunter les marches, pour accéder à la table d'orientation (alt. 468 m). Très beau panorama sur le Ventoux, les Cévennes ... Revenir sur le large sentier devant les tables et tourner à gauche en suivant le balisage jaune . Vous pourrez profiter tout au long de ce sentier de beaux points de vue sur les falaises des « Dentelles Sarrasines » jusqu'au col du Cayron .
- ④ Au col du Cayron, tourner à gauche et suivre le sentier balisé avec des points bleus  et indiqué par le panneau « Gigondas » jusqu'au sentier balisé en rouge et jaune  ⑤ pour arriver dans le centre de Gigondas ①

Information : BIT Gigondas
5, rue du Portail – 84 190 Gigondas
Tel : 04 90 65 85 46