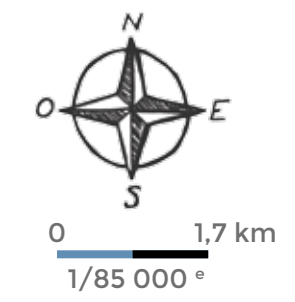


Legend Légende



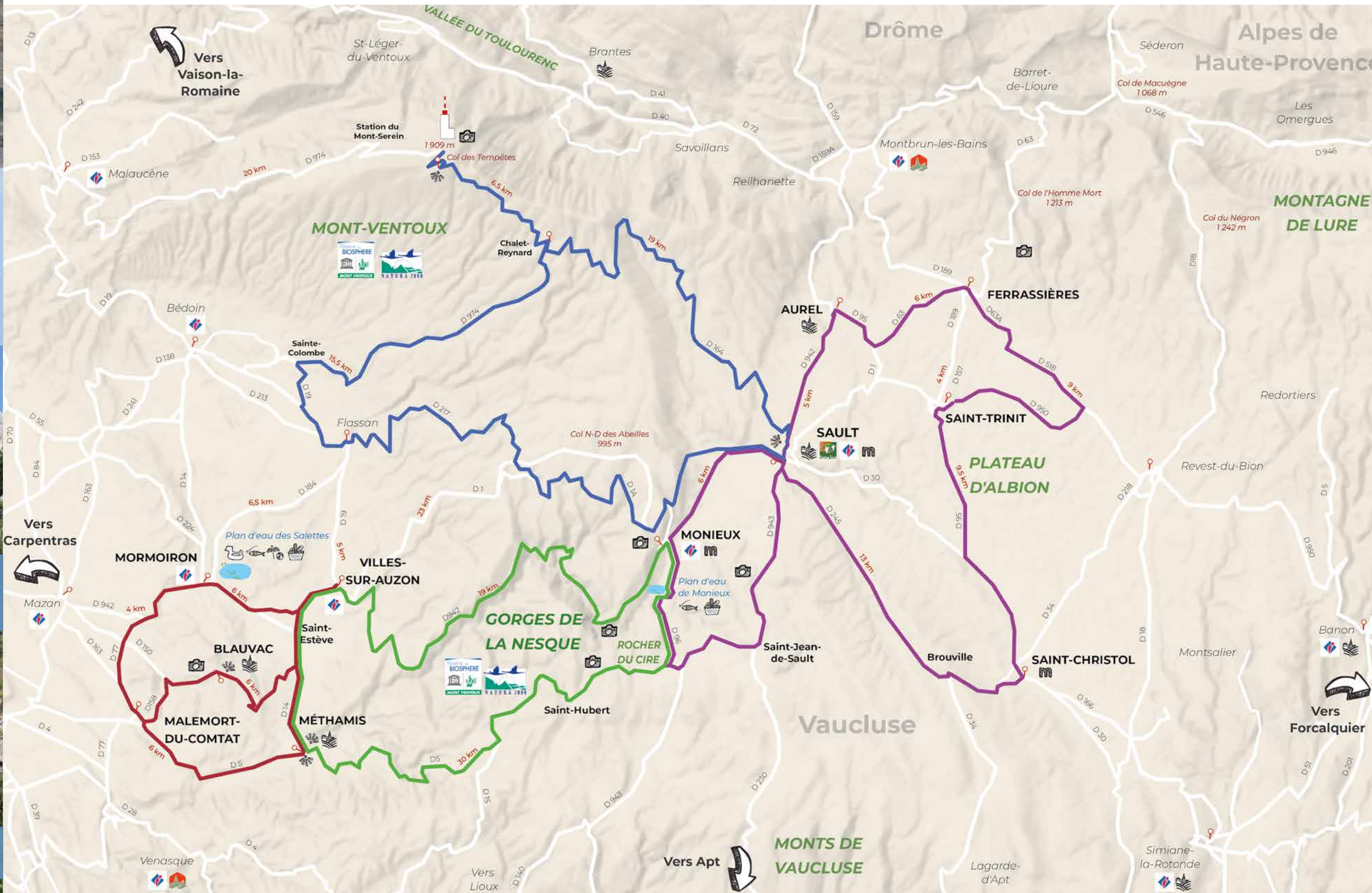
- Office de tourisme
- Les plus beaux villages de France
- Station verte
- Site protégé
- Spot photo
- Point de vue
- Musée
- Village perché
- Aire de pique nique
- Aire de baignade
- Plage
- Pêche

Les circuits voiture/ Car rides

- LE MONT VENTOUX À L'ASSAUT DU GÉANT DE PROVENCE
- LA ROUTE TOURISTIQUE DES GORGES DE LA NESQUE
- LA ROUTE DE LA LAVANDE AU PAYS DE SAULT
- ENTRE VIGNES ET VERGERS AU PIED DU MONT VENTOUX



Tourist map
Carte touristique





- Je respecte la nature, son environnement et les propriétés privées.
I respect nature & environment as well as private properties.
- Je ramasse mes déchets, même ceux biodégradables et mes mégots de cigarette.
I collect my waste even if it's biodegradable. I also collect my cigarette butts.
- Je récupère les emballages vides des produits énergétiques consommés en marchant.
I collect the empty wrappings of foodstuffs & energy-going products consumed on my way.
- Je ne fais ni feux, ni camping sauvage.
I don't make a fire & I don't go wild camping.
- Si je fais des photos, je me gare sur le bord de la route sans gêner les autres automobilistes.
When I take pictures, I park on the side of the road to be out of the way of other cars.
- Pour ne pas entraver le travail des agriculteurs, je ne stationne pas le long des pistes, devant les barrières et les chemins menant aux exploitations.
To avoid holding up the working farmers, I don't park neither along the tracks nor opposite their openings or in front of the barrier.
- Cerises, abricots, raisins représentent les ressources des agriculteurs, je ne cueille rien.
Cherries, apricots and grapes are the farmers' income. I don't pick or collect anything.
- Je ne marche pas dans les champs de lavandes, je ne cueille ni n'arrache les plants, je privilégie la photo.
I don't walk through the lavender fields. I do neither pick flowers nor pull out plants; I just take a picture.
- Je respecte les troupeaux, je tiens mon chien en laisse, je range mon bâton.
I respect the herds, I hold my dog on a leash. I put away my stick.



Entre vignes et vergers au pied du Mont Ventoux

21 km - 8,5 km

- Du blanc des cerisiers en fleurs au printemps, au camaïeu des vignes à l'automne ce circuit coloré traverse des villages de caractère offrant de somptueux points de vue.
- De Mormoiron, parking place du Clos. Le 21 km : Villes-sur-Auzon par D942, St Estève et Méthamis par D14, Malemort du Comtat par D5, retour Mormoiron par D158, D77 et D942. Le 8,5 km : St Estève, Blauvac par D150, Malemort-du-Comtat par D150, retour Mormoiron par D518, D77 et D942.
- Les caves et domaines viticoles. Les boutiques de vente directe de producteurs : cerises, asperges, olives, raisin Muscat. Les villages perchés de Blauvac et Méthamis.

Le belvédère de Blauvac sur la D150 à la grappe de raisin.




La route touristique des Gorges de la Nesque

50 km

- Véritable immersion dans une Nature sauvage, préservée et d'une beauté à couper le souffle.
- De Villes-sur-Auzon ou de Monieux. Itinéraire : D942 entre Villes-sur-Auzon et Monieux, D5 puis D96 entre Méthamis et Monieux.
- Les gorges de la Nesque : 2^e plus grande percée géologique de Provence. Site Natura 2000 et Réserve de Biosphère. La D942 : route spectaculaire en encorbellement avec passages sous tunnels (limité à 3 m.). Le village de Monieux et ses vestiges médiévaux. Le village provençal et coloré de Villes-sur-Auzon. Le village perché de Méthamis.

Le belvédère du Castelleras sur la D942 face au Rocher du Cire.



La route de la lavande au pays de Sault

45 ou 30 km

- Réputé pour ses cultures de lavande et de lavandin, ce circuit longe les plus belles étendues du pays bleu.
- De Sault, parking des Aires. Le 45 km : Aurel par D942, Ferrassières par D95 puis D63, St Trinit par D518 puis D950, St Christol d'Albion par 95, retour Sault par Brouville D245. le 30 km : St Jean-de-Sault par D943, Monieux par D96, retour Sault par D942.
- Les distilleries, exploitations et boutiques de vente directe des producteurs. Les cabanons, bories et bergeries en pierre sèche à Ferrassières. Les vastes étendues cultivées du plateau d'Albion. Les villages perchés de Sault et Aurel.

Le belvédère sur la D943 entre Sault et St Jean de Sault.



Le Mont Ventoux, à l'assaut du Géant de Provence

71 km

- C'est incontournable ! Il laisse à chaque visiteur qui le gravit un souvenir saisissant. A 1909 mètres d'altitude le panorama est époustouffant et s'admire à 360°. L'absence de végétation et l'omniprésence de la pierre calcaire inspirent et surprennent. "Pelé, lunaire" sont autant de qualificatifs qui définissent le "Mont Chauve". C'est LA montagne mythique de Provence, dont la renommée va bien au-delà de notre région.
- De Sault, parking des Aires. Itinéraire : D164 jusqu'à l'observatoire au sommet du Mont Ventoux, redescende par D974, Ste Colombe, Flassan par D19, Sault par D217, D1A et D942/
- Le Mont Ventoux : Site Natura 2000 et Réserve de Biosphère. La forêt domaniale du Mont Ventoux. Les panneaux d'informations sur la richesse de la faune et de la flore. Le belvédère et son cerf en métal recyclé sur la D164. Le village perché de Sault et ses champs de lavandes.


Le belvédère de la Nesque sur la D1 qui surplombe les terres cultivées de la plaine de Sault.



Between vine & orchards on the terraces of Mont Ventoux

13 miles - 5,29 miles


- From the white of the cherry blossom in springtime to the colour scale of the vine leaves in autumn this picturesque circuit takes you through the villages with character offering some splendid viewpoints.
- Carpark on Place du Clos in Mormoiron. 13 miles: D942 to Villes sur Auzon, D14 to St Estève and Méthamis, D5 to Malemort du Comtat, return to Mormoiron by D158, D77 & D942. 5,29 miles: D150 to St Estève, Blauvac, D 150 to Malemort du Comtat, return to Mormoiron by D518, D77 and D942.
- The wine-tasting cellars and the vineyards The direct selling producer shops: cherries, asparagus, olives, Muscat black grape. The perched villages of Blauvac and Méthamis.
- The belvedere with a bunch of grapes in Blauvac on the D150.



The touristic road of the Nesque canyon

31 miles

- A real immersion in a wild and preserved nature of a breathtaking beauty.
- From Villes sur Auzon or Monieux. Itinerary: D942 between Villes sur Auzon and Monieux, D5 and D96 between Méthamis and Monieux.
- The Nesque canyon: the 2nd most important geological rift valley in Provence. Site Natura 2000 and Biosphere Reserve. D942: the spectacular corbelled road with passing in a few tunnels (height limit 3 meters). The village of Monieux and its medieval historical remains. The provençal and colourful village of Villes sur Auzon. The perched village of Méthamis.
- The Castelleras belvedere on the D942 facing the Rocher du Cire.



On the lavender road in Sault country

28 or 18,5 miles

- Famous for its lavender and hybrid lavender farming, this circuit goes along the most beautiful stretches of the purple blue country.
- From Sault on carpark des Aires. 28 miles: D 942 to Aurel, D95 and D63 to Ferrassières, D518 then D950 to St Trinit, D95 to St Christol d'Albion, return to Sault by Brouville D245. 18,5 miles: D943 to St Jean de Sault, D96 to Monieux, return to Sault by D942.
- The lavender distilleries, farms and direct selling producer shops. The cottages, the primitive drystone constructions called "bories" and sheepfolds The vast cultivated stretches of the Albion plateau. The perched villages of Sault and Aurel.
- The belvedere on the D943 between Sault & St Jean de Sault



Mont Ventoux, the challenge of the Giant of Provence

44 miles

- It is an unmissable ! It provides with an unforgettable memory every visitor who climbs it. At 1909 meters of altitude the 360 degrees panorama is breathtaking. The absence of vegetation and the omnipresence of limestone inspire and surprise. "Bare", "lunar" are just so many descriptives to qualify the bald mountain. It is THE mythic mountain of Provence, renowned above and beyond our area.
- From Sault on carpark des Aires. Itinerary: D164 until to the observatory on the summit of Mont Ventoux, back down by the D974 to Sainte Colombe, D19 to Flassan, D217 and D1A to Sault.
- Mont Ventoux: Site Natura 2000 and Biosphere Reserve. The state-owned forest of Mont Ventoux. The signs about the rich fauna and flora. On the D164 the belvedere with its deer made of recycled metal. The perched village of Sault and its lavender fields.
- The Nesque belvedere on the D1 overlooking the cultivated land on the plains of Sault.

OFFICE DE TOURISME INTERCOMMUNAL VENTOUX SUD

OFFICE DE TOURISME DE SAULT
Av. de la Promenade
04 90 64 01 21
sault@ventoux-sud.com

BUREAUX D'INFORMATIONS TOURISTIQUES
MONIEUX
Place Jean Gabert - 84390 MONIEUX
04 90 64 14 14
monieux@ventoux-sud.com

VILLES SUR AUZON
14 le cours - 84570 Villes sur Auzon
04 90 40 49 82
villes-sur-auzon@ventoux-sud.com

MORMOIRON
17 Place du Clos - 84570 Mormoiron
06 76 07 39 27
mormoiron@ventoux-sud.com

www.ventoux-sud.com



SCANNEZ MOI
Pour connaître
les horaires des OT